



# ΔΙΑΚ ΠΕΣ

2011

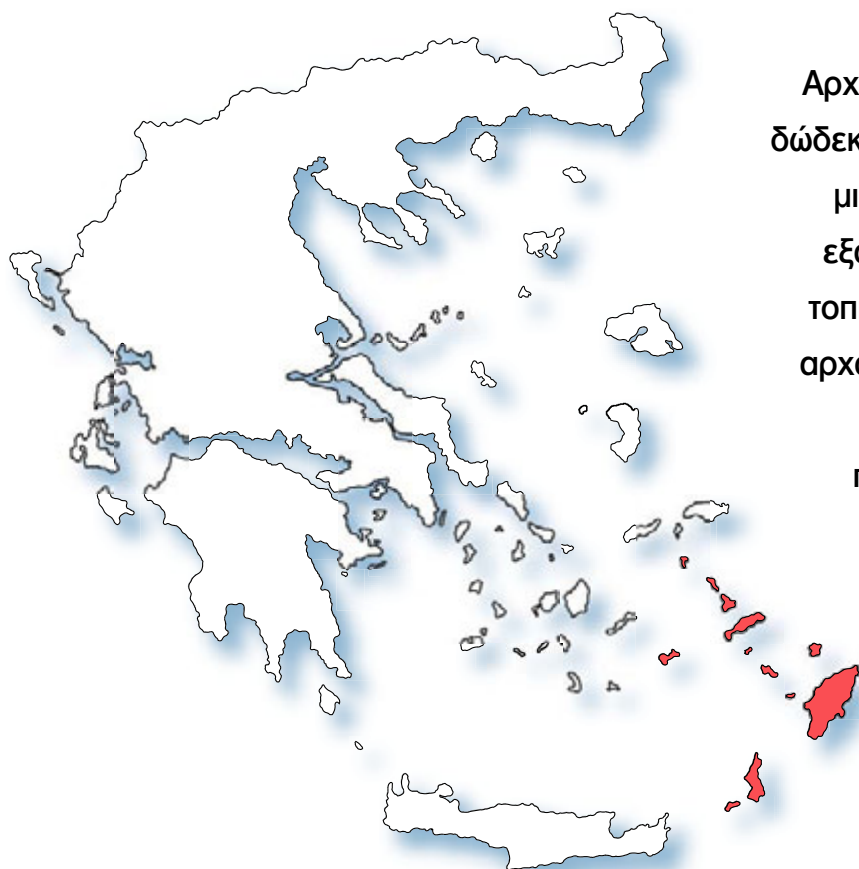
ΔΩΔΕΚΑΝΗΣΑ



# Hondos Center<sup>®</sup>

*Υπέροχο ταξίδι ομορφιάς*

# ΔΩΔΕΚΑΝΗΣΑ



Νησιωτικό σύμπλεγμα στο νοτιοανατολικό τμήμα του Αρχιπελάγους, αποτελούμενο από δώδεκα κύρια νησιά και πολυάριθμα μικρότερα νησιά και νησίδες. Το εξαιρετο κλίμα, οι εναλλαγές του τοπίου, οι μαγευτικές παραλίες, οι αρχαιολογικοί χώροι, τα βυζαντινά και τα μεσαιωνικά μνημεία, οι παραδοσιακοί οικισμοί με τους λαογραφικούς θησαυρούς τους, τα αρχιτεκτονικά δείγματα της Ιταλοκρατίας συνθέτουν, σε γενικές γραμμές, την εικόνα των Δωδεκανήσων.

Στολίδια τους, η μεσαιωνική πόλη της Ρόδου, το συγκρότημα του Ασκληπιείου στην Κω, η μονή του Αγίου Ιωάννη του Θεολόγου στην Πάτμο, το ηφαιστείο της Νισύρου.





# ΠΕΡΙΕΧΟΜΕΝΑ

## ΔΩΔΕΚΑΝΗΣΑ

Αστυπάλαια

Κάλυμνος

Κάρπαθος

Κάσος

Καστελόριζο (Μεγίστη)

Κως

Λειψοί

Λέρος

Νίσυρος

Πάτμος

Ρόδος

Σύμη

Τήλος

Χάλκη



Στο εξώφυλλο, Σύμη  
Φωτογραφία: Ελένη Καντή

---

# ΔΩΔΕΚΑΝΗΣΑ



ΚΛΜΑΚΑ 1 : 555,000  
0 4 8 12 16 20 ΧΙΛ.

ΑΣΤΥΠΑΛΛΑΙΑ





## » Έξυπνες και οικονομικές προτάσεις για υπέροχες καλοκαιρινές αποδράσεις


Θέλετε να λαμβάνετε σε τακτά χρονικά διαστήματα οικονομικές προσφορές διαμονής σε επιλεγμένες τουριστικές μονάδες της χώρας μας;

# Αφορμή για διακοπές όλο το χρόνο!



### ΓΙΝΕ ΜΕΛΟΣ ΔΩΡΕΑΝ

Συμπληρώστε το e-mail σας και θα λαμβάνετε μέσω του ηλεκτρονικού σας ταχυδρομείου απίστευτες προσφορές για αξέχαστες διακοπές



**Κάντε κλικ εδώ »»**



# ΑΣΤΥΠΑΛΑΙΑ



ΕΚΤΑΣΗ: 97 τ. χλμ • ΑΚΤΟΓΡΑΜΜΗ: 110 χλμ • ΠΛΗΘΥΣΜΟΣ: 1.238

Νησί που «ενώνει» τα δυο μεγάλα νησιωτικά συμπλέγματα του Αιγαίου, τις Κυκλάδες και τα Δωδεκάνησα, η Αστυπάλαια έχει πολλά κυκλαδίτικα στοιχεία: το άνυδρο τοπίο με τους θάμνους, την ακρόπολη με τα κάτασπρα σπίτια γύρω και τα γραφικά ξωκλήσια σε κάθε γωνιά της. Απέχει 23 ν.μ. από την Κω και 27 ν.μ. από την Ανάφη. Κοντά στη Χώρα βρίσκονται τα Λιβάδια, με την ωραία παραλία και λείψανα παλαιοχριστιανικής βασιλικής στο

λόφο του Αγίου Βασιλείου. Συνεχίζοντας από εδώ θα συναντήσετε μικρές αγκαλιές και όρμους για κολύμπι. Ωραίες παραλίες θα βρείτε και στην άλλη πλευρά, στο Δεύτερο και το Τρίτο Μαρμάρι και στην Ανάληψη, όπου θα δείτε, επίσης, λείψανα παλαιοχριστιανικής βασιλικής (5ου αι.). Με εκδρομικά σκάφη θα πάτε στα γύρω νησάκια και σε παραλίες. Ψηλότερη κορυφή, η Βάρδια (Φτερά), 482 μ.

## ΙΣΤΟΡΙΚΗ ΤΑΥΤΟΤΗΤΑ

Σύμφωνα με τη μυθολογική παράδοση, το νησί οφείλει την ονομασία του στη Νύμφη Αστυπάλαια, κόρη του Φοίνικος και σύζυγο του Ποσειδώνα. Η Αστυπάλαια κατοικήθηκε από τους Προϊστορικούς Χρόνους. Ως πρώτοι κάτοικοί της αναφέρονται οι Κάρες και αργότερα οι Μινωίτες. Κατά τους Ιστορικούς Χρόνους το νησί αποικίστηκε από Μεγαρείς και Δωριείς της Αργολίδας. Ιδιαίτερο ενδιαφέρον παρουσιάζει το νεκροταφείο βρεφών (ταφές σε πήλινα αγγεία) που έχει εντοπιστεί στη θέση «Κυλίνδρα» και χρονολογείται στον 8ο αι. π.Χ. Κατά τους Ελληνιστικούς Χρόνους η Αστυπάλαια ανέπτυξε μεγάλη ναυτική δραστηριότητα και έγινε γνωστή χάρη στα πλούσια αλιεύματα («ιχθυόεσσα») και τα άφθονα γεωργικά προϊόντα της. Επί Ρωμαιοκρατίας τα λιμάνια του νησιού χρησιμοποιήθηκαν ως ορμητήρια κατά των πειρατών, γεγονός που εξασφάλισε στους κατοίκους της Αστυπάλαιας αρκετά προνόμια. Κατά τους Βυζαντινούς Χρόνους η Αστυπάλαια ανήκε διοικητικά στην Επαρχία των Νήσων. Μετά το 1204 περιήλθε στους Ενετούς, οι οποίοι την κράτησαν ως το 1537 (με εξαίρεση την περίοδο 1269-1310, κατά την οποία το νησί ανήκε στη Βυζαντινή Αυτοκρατορία). Το νησί παρέμεινε υπό τουρκική κατοχή από το 1537 ως το 1912, όταν και καταλήφθηκε από την Ιταλία. Το 1948 η Αστυπάλαια ενσωματώθηκε επίσημα στην Ελλάδα.

## Αστυπάλαια ή Χώρα 📍 22430

Πρωτεύουσα και λιμάνι του νησιού, χτισμένη σε λόφο που ειςχωρεί στη θάλασσα σχηματίζοντας δυο όρμους: το λιμάνι – Πέρα Γιαλό – και τον όρμο Λιβάδια. Στην κορυφή δεσπόζει το κάστρο με τη σκούρα ντόπια πέτρα, από όπου ξεπροβάλλουν οι κατάλευκοι τρούλοι της Ευαγγελίστριας και του Αγίου Γεωργίου. Κατάλευκα είναι και τα σπίτια, με μπλε πορτοπαράθυρα και ξύλινα κάγκελα στα μπαλκόνια, που σφικταγκαλιάζουν το κάστρο. Ανάμεσα, εκκλησίες και θολωτά εκκλησάκια. Στον αυχένα του λόφου, καλοδιατηρημένοι ανεμόμυλοι. Στα παραδοσιακά σπίτια – υπάρχουν αρκετά – αξιοθαύμαστη είναι η οικονομία, η λειτουργικότητα και η σοφή διάταξη του χώρου – τα λίγα τετραγωνικά μοιράζονταν άνθρωποι και ζώα. Η Χώρα έχει 1.036 κατοίκους.

### ΑΞΙΟΘΕΑΤΑ

❖ ΤΟ ΒΕΝΕΤΣΙΑΝΙΚΟ ΚΑΣΤΡΟ ΤΩΝ ΚΟΥΕΡΙΝΙ, με το οικόσημο της οικογένειας. Αρχιτεκτονικά ανήκει στον τύπο οχυρωμένου οικισμού, όπου οι εξωτερικοί τοίχοι των σπιτιών δημιουργούν τείχος με μικρά παράθυρα για πολεμίστρες. Τα σπίτια των Κουερίνι, διώροφα, είναι χτισμένα γύρω από την είσοδο, στην ανατολική πλευρά, και ως το 1956 ήταν όλα κατοικημένα. Μέσα στο κάστρο είναι δυο εκκλησίες, κατάλευκες, με περίτεχνα καμπαριάρια. Στην είσοδο, η Παναγία του Κάστρου (Ευαγγελίστρια) και στην άκρη, ο Άγιος Γεώργιος.




Διαθέτουμε studios πλήρως εξοπλισμένα, μόλις 150 μ. από τη θάλασσα, με καταπληκτική θέα και καθημερινή καθαριότητα.





Υπεύθυνη: Αγγελική Αγγελίδη

ΤΗΛ. (22430) 61478, 61086-7, FAX 61087 • ΑΘΗΝΑ (210) 4200516, ΚΙΝΗΤΟ 6973538235 • <http://www.studios-aphrodite.com> • e-mail: [info@studios-aphrodite.com](mailto:info@studios-aphrodite.com)



ΑΣΤΥΠΑΛΑΙΑ – ΧΩΡΑ

Το ξενοδοχείο ΠΑΡΑΔΕΙΣΣΟΣ, μόλις 10 μ. από τη θάλασσα, σας περιμένει σε ένα ήσυχο και φιλόξενο περιβάλλον. Διαθέτει 18 δωμάτια, πλήρως εξοπλισμένα, με TV, A/C, θέρμανση, τηλέφωνο, ψυγείο, χρηματοκιβώτιο, σεσουάρ και καθημερινό room service. Από τις ευρύχωρες βεράντες του μπορείτε να απολαύσετε την απεριόριστη θέα στο Αιγαίο. Αν λίγο ξεχαστείς, νομίζεις ότι βρίσκεσαι σε καράβι και ταξιδεύεις με καπετάνιο το Φραγκίσκο, που είναι ιδιοκτήτης και διαχειριστής του ξενοδοχείου.



Τηλ. (22430) 61224, 61256, fax 61450, κινητό 6946595058  
<http://www.astypalea-paradissos.com> • e-mail: [hotelparadissos@hotmail.com](mailto:hotelparadissos@hotmail.com)